

Freinsheimer Altstadttrallye für Kinder bis 13 Jahre

Geschichte mal anders...

Die Freinsheimer Stadtmauer ist heute noch komplett erhalten und hat eine Länge von 1,1 Kilometern.

Leider darf man nicht daran klettern und kann nicht oben entlanglaufen – ach ja, Ritter gibt's auch keine mehr...

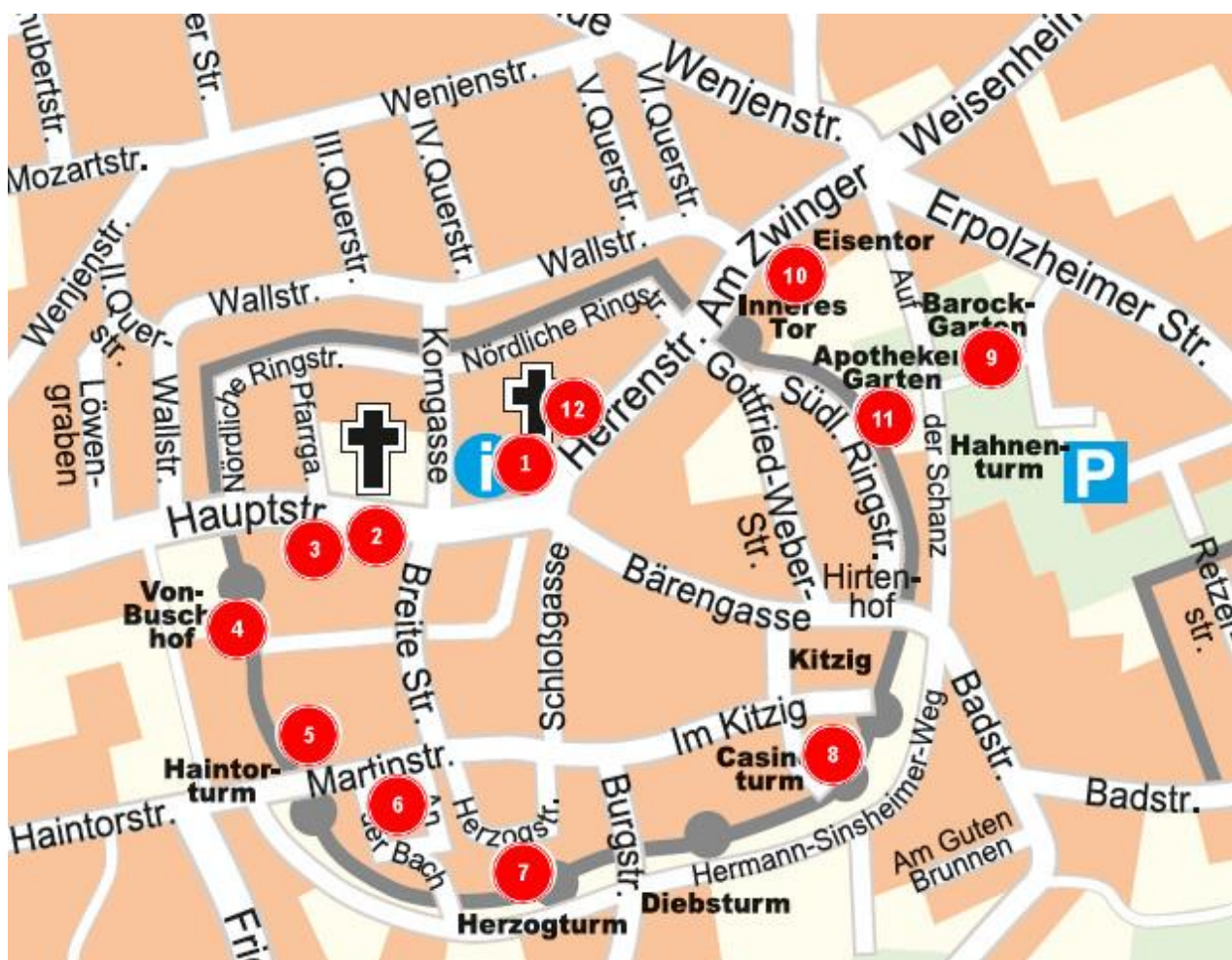

Langweilig? Nein! Wir schicken Euch dafür auf Bildersuche und geben Euch Rätsel auf.

An 12 Stationen rund um die Stadtmauer haben wir ein Foto gemacht. Diese Stellen müsst Ihr suchen und dann die Frage zum Foto beantworten.

Wenn Ihr Euch in der Touristinfo i-Punkt Freinsheim, Hauptstraße 2 am Marktplatz das Lösungsblatt geben oder es Euch vorher per eMail zusenden lasst, könnt Ihr die nummerierten Buchstaben ins Lösungsblatt(*) eintragen.

Wenn Ihr am Schluss den richtigen Lösungssatz herausbekommt und jünger als 14 Jahre alt seid, könnt Ihr Euch eine Überraschung abholen...

Viel Spaß beim Suchen und Rätseln! Der Stadtplan hilft Euch beim Finden der Fotos!



(*) Das Lösungsblatt ist kostenfrei erhältlich während der Öffnungszeiten (Mo-Fr 10-16h, Apr-Okt auch Sa 9-13h) im i-Punkt Freinsheim vor Ort oder per eMail während dieser Zeit anzufordern / die „Belohnung“ ist nur mit dem Lösungsblatt von der Touristinfo einlösbar / ein Lösungsblatt pro Kind / Höchstalter 13 Jahre / Lösungsblätter für Schulklassen € 0,50/Kind

Los geht's an der Touristinformation am Historischen Rathaus am Marktplatz.

Station 1: Hier steht das Haus, das früher das wichtigste Haus der Stadt war.




Welches wilde Tier brüllt hier durch Freinsheim?

2

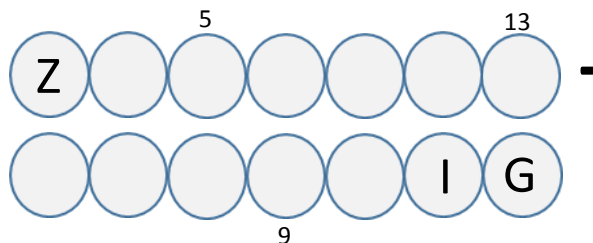
Jetzt geht's nach links weiter die Hauptstraße entlang.



Station 2: Auf Höhe der Kirche.



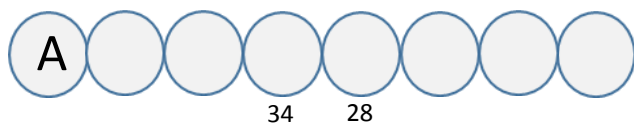
Seit fast 450 Jahren kann man durch dieses Hoftor gehen. Seit wann genau, steht obendrüber. Zählt die Ziffern dieser Jahreszahl zusammen. Was kommt raus?



Ihr müsst zur Station 3 nicht weit laufen, sie ist genau daneben.

Station 3: Das Haus neben dem Tunnel.

Heute ist das Haus ein Hotel. Wie heißt es?

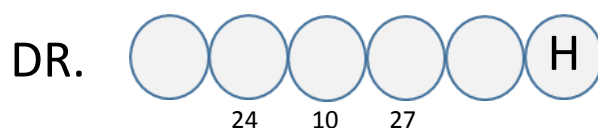


Zur nächsten Station müsst Ihr durch den Tunnel.



Station 4: – versteckt in der Mauer

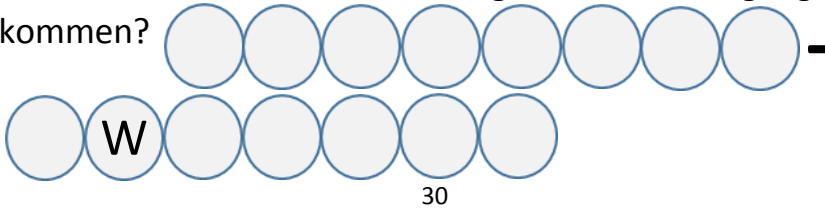
Wisst Ihr, was ein Ehrenbürger ist? Hier steht die Büste eines Freinsheimer Ehrenbügers. Wie heißt er?



An der Mauer entlang kommt Ihr zur nächsten Station.

Station 5: Früher ging's hier aus der Stadt raus und in die Stadt rein.

Wie viele Stufen müsst Ihr hochsteigen, um zum Eingang zu kommen?



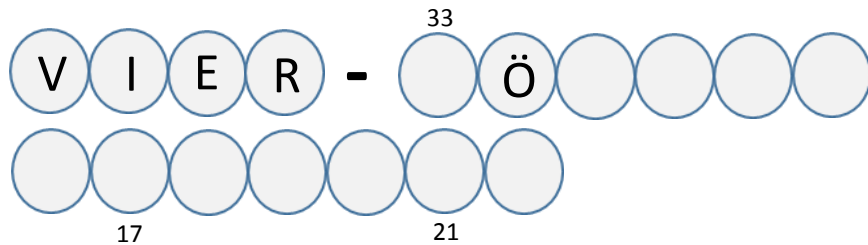
Zur nächsten Station müsst Ihr weiter an der Stadtmauer entlanglaufen, dann kommt Ihr zur

Station 6: einem kleinen Gebäude auf einem Platz



Die Zahl 4 ist Bestandteil des Namens dieses Gebäudes.

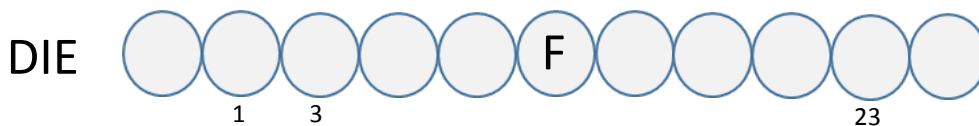
Wie heißt es?



Nur ein paar Schritte, vorbei am Spielzeugmuseum, außerhalb der Mauer ist

Station 7: „Zeigt her Eure Füße“

So heißt ein altes Kinderlied. Den Damen, die darin besungen werden, wurde hier ein Denkmal gesetzt. Wer waren sie?

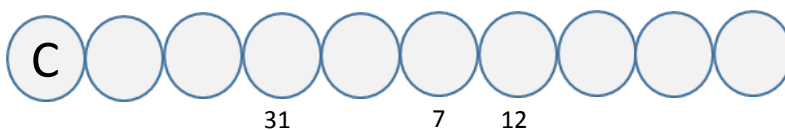


Weiter entlang der Stadtmauer, über die Burgstraße hinweg, kommt Ihr zu

Station 8: Heutzutage befindet sich darin das kleinste „Theater“ der Welt.



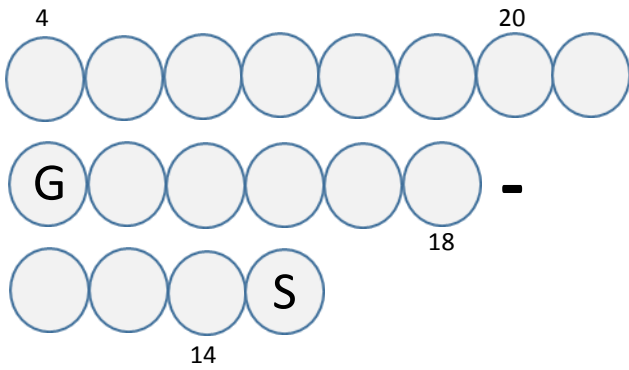
Wie heißt das Gebäude?



Wenn Ihr an der Stadtmauer weiterläuft, kommt Ihr an eine Straße, die müsst Ihr überqueren und „Auf der Schanz“ weitergehen. Ihr erreicht

Station 9: In diesem Garten steht das kleinste Haus Freinsheims.

Wie es heißt steht auf einer Plakette.

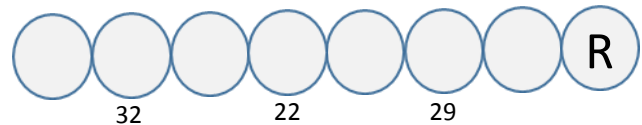


Geh zurück an die Stadtmauer und laufe weiter, bis Du einen Platz erreichst.



Station 10

Hier stehen die „unzertrennlichen Zwillinge“, jeder ist 8 Meter breit Sie stützen das mächtige



Jetzt läufst Du durch das Tor und biegst nach links in die Gottfried-Weber-Straße und gleich wieder links in die Südliche Ringstraße ab. Nach ein paar Schritten erreichst Du

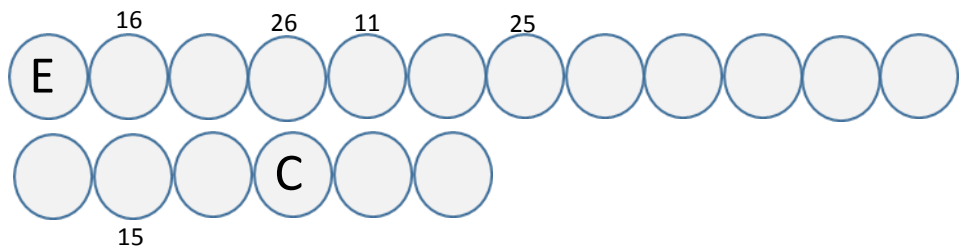
Station 11: Rapunzel könnte hier wohnen, im



Weiter geht es an der Mauer entlang. Dann die Badstraße nach rechts und zurück zum Marktplatz. Das größte Gebäude dort ist

Station 12: Der König der Tiere bewacht den Eingang.

Wie heißt das Gebäude?



Das Blatt mit dem Lösungssatz könnt Ihr bei uns in der Touristinformation i-Punkt Freinsheim abholen oder wir schicken es Euch per eMail zu.